



УКРАЇНА

**ЧЕРНІГІВСЬКА ОБЛАСНА ДЕРЖАВНА АДМІНІСТРАЦІЯ
ДЕПАРТАМЕНТ ЕКОЛОГІЇ ТА ПРИРОДНИХ РЕСУРСІВ**

пр-т Миру, 14, м. Чернігів, 14000, тел./факс (0462) 67-48-72, e-mail: deko_post@cg.gov.ua, сайт: www.eco.cg.gov.ua,
код згідно з ЄДРПОУ 3870956

ТОВ «Кофко Агрі Ресорсіз України»

вул. Євгена Коновальця, буд. 35 Б, офіс 1019, м. Київ,
01133

(заявник та його адреса)

02.10.2020

(дата видачі)

50-20206306020/2 від 02.10.2020

(номер звіту про громадське обговорення)

ЗВІТ ПРО ГРОМАДСЬКЕ ОБГОВОРЕННЯ

планованої діяльності

**«Будівництво під'їзних залізничних колій до підприємства по зберіганню
зерна ТОВ «Кофко Агрі Ресорсіз Україна» по станції Талалаївка,
Талалаївського району, Чернігівської області»**

1. Реєстраційний номер справи з оцінки впливу на довкілля (далі – ОВД)
планованої діяльності у Єдиному реєстрі з оцінки впливу на довкілля.

Справа в Єдиному реєстрі з оцінки впливу на довкілля № 20206306020.

2. Назва планованої діяльності, що проходить процедуру оцінки впливу на
довкілля.

«Будівництво під'їзних залізничних колій до підприємства по зберіганню
зерна ТОВ «Кофко Агрі Ресорсіз Україна» по станції Талалаївка, Талалаївського
району, Чернігівської області».

3. Назва суб'єкта господарювання.
ТОВ «Кофко Агрі Ресорсіз України».

4. Належність планованої діяльності до першої чи другої категорії видів
діяльності та об'єктів, які можуть мати значний вплив на довкілля та підлягають
оцінці впливу на довкілля (зазначається відповідний пункт і частина статті 3
Закону).

Планована діяльність відноситься до другої категорії видів діяльності та
об'єктів, які можуть мати значний вплив на довкілля та підлягають оцінці впливу
на довкілля відповідно до пункту 10 частини 3 статті 3 Закону України «Про оцінку
впливу на довкілля».

5. Відомості про оприлюднення уповноваженим територіальним органом
документів про плановану діяльність на вебсайтах Єдиного реєстру з ОВД та
уповноваженого територіального органу з ОВД – Департаменту екології та
природних ресурсів Чернігівської облдержадміністрації:

5.1. Повідомлення про плановану діяльність, яка підлягає ОВД оприлюднено на вебсайтах Єдиного реєстру з ОВД та уповноваженого територіального органу з оцінки впливу на довкілля 02 липня 2020 року.

5.2. Оголошення про початок громадського обговорення звіту з оцінки впливу на довкілля планованої діяльності «Будівництво під'їзних залізничних колій до підприємства по зберіганню зерна ТОВ «Кофко Аргі Ресорсиз Україна» по станції Талалаївка, Талалаївського району, Чернігівської області» (далі – звіт з ОВД) оприлюднено на вебсайтах Єдиного реєстру з ОВД та уповноваженого територіального органу з оцінки впливу на довкілля 14 серпня 2020 року.

5.3. Звіт з ОВД, наданий суб'єктом господарювання, оприлюднено на вебсайтах Єдиного реєстру з ОВД та уповноваженого територіального органу з оцінки впливу на довкілля 14 серпня 2020 року.

6. Відомості надані суб'єктом господарювання під час подання звіту з оцінки впливу на довкілля:

6.1. Повідомлення про плановану діяльність опубліковано у газетах «Чернігівщина: новини і оголошення» від 02 липня 2020 року № 27 (792) та «Трибуна хлібороба» від 02 липня 2020 року № 27 (9445), копії яких додаються до цього звіту.

6.2. Оголошення про початок громадського обговорення звіту з ОВД опубліковано у газетах «Чернігівщина: новини і оголошення» від 06 серпня 2020 року № 32 (797), та «Трибуна хлібороба» від 06 серпня 2020 року № 32 (9450), копії яких додаються до цього звіту.

6.3. Повідомлення про плановану діяльність, яка підлягає ОВД, з 02 липня 2020 року розміщено на офіційній дошці оголошень Талалаївської селищної ради (підтвердженням факту оприлюднення є акт та фотофіксація).

6.4. Оголошення про початок громадського обговорення звіту з ОВД з 13 серпня 2020 року розміщено на офіційній дошці оголошень Талалаївської селищної ради (підтвердженням факту оприлюднення є акт та фотофіксація).

6.5. Звіт з ОВД, а також інші матеріали, надані на розгляд громадськості, розміщувалися у місцях доступних для громадськості:

6.5.1. У приміщенні уповноваженого органу:

Звіт з ОВД з 14 серпня 2020 року розміщено у приміщенні уповноваженого територіального органу з оцінки впливу на довкілля.

6.5.2. У приміщенні органу місцевого самоврядування відповідної адміністративно-територіальної одиниці, що може зазнати впливу планованої діяльності:

Звіт з ОВД з 13 серпня 2020 року розміщений у приміщенні Талалаївської селищної ради за адресою: вул. Вокзальна, буд. 3, смт Талалаївка Талалаївського району, Чернігівської області.

6.5.3. У приміщенні суб'єкта господарювання – замовника планованої діяльності.

Звіт з ОВД з 13 серпня 2020 року розміщено в приміщенні ТОВ «Кофко Аргі Ресорсиз Україна» за адресою: вул. Євгена Коновальця, буд. 32 Б, офіс 1019, м. Київ.

7. Протягом терміну громадського обговорення до обсягу досліджень та рівня деталізації інформації, що підлягає включенню до звіту з ОВД, на адресу уповноваженого територіального органу з оцінки впливу на довкілля зауваження і пропозиції від громадськості не надходили.

8. Інформація про строк громадського обговорення:

Громадське обговорення обсягу досліджень та рівня деталізації інформації, що підлягає включенню до звіту з ОВД тривало 20 робочих днів: з 02 липня 2020 року по 29 липня 2020 року.

Громадське обговорення Звіту з ОВД тривало 25 робочих днів: з 14 серпня 2020 року по 18 вересня 2020 року.

9. У зв'язку із внесенням змін до Закону України «Про оцінку впливу на довкілля» (далі – Закон) заплановані громадські слухання з обговорення звіту з оцінки впливу на довкілля планованої діяльності не проводилися.

Відповідно до частини 2-1 статті 17 Закону, протягом дії карантинного режиму громадське обговорення планованої діяльності проводиться виключно у формі надання письмових зауважень і пропозицій (у тому числі в електронному вигляді).

Протягом терміну громадського обговорення звіту з ОВД до уповноваженого територіального органу з оцінки впливу на довкілля зауважень щодо планованої діяльності ТОВ «Кофко Аргі Ресорсіз Україна» не надходило.

10. Таблиця врахування зауважень та пропозицій громадськості, отриманих протягом строку громадського обговорення звіту з ОВД.

№ № п/п	Прізвище, ім'я, по батькові (для фізичних осіб), а також найменування (для юридичних осіб) особи, що подає зауваження і пропозиції	Зміст зауваження чи пропозиції	Інформація про розгляд*
-	-	-	-

* Письмові зауваження і пропозиції, що надійшли протягом строку громадського обговорення звіту з ОВД, в тому числі під час громадського слухання, а також усні зауваження і пропозиції, отримані в ході громадського слухання.

** Обрати одне: повністю враховано (яким чином та де саме у висновку з ОВД враховано) частково враховано (яким чином враховано та обґрунтування неврахованої частини) або відхилено (із обґрунтуванням причин відхилення).

11. Додатки (викопіювання) на 17 аркушах:

11.1. Усі документи та матеріали, що підтверджують оприлюднення та розміщення документів, надані суб'єктом господарювання згідно з п. 6 цього звіту;

11.2. Копії усіх отриманих під час строку громадського обговорення письмових зауважень і пропозицій громадськості, не додаються у зв'язку із тим, що протягом всього терміну громадського обговорення звіту з ОВД, письмові пропозиції і зауваження від громадськості не надходили.

Начальник відділу оцінки впливу
на довкілля управління
природоохоронних програм та
оцінки впливу на довкілля


(керівник структурного підрозділу з оцінки впливу на довкілля уповноваженого органу)


(підпис)

Валентина ГАНЖА
(ініціали, прізвище)

В.о. директора Департаменту екології
та природних ресурсів Чернігівської
облдержадміністрації

(керівник уповноваженого територіального органу)


(підпис)

Василь НОВАК
(ініціали, прізвище)

Чернігівщина

новини і оголошення



№27(792) 2 липня 2020 року

Водій Адиль Мусаєв



На передовій з... невидимим ворогом

Ще кілька місяців тому їхня робота була звичною: уколи, крапельниці, лікувальні маніпуляції... Та разом із квітучою весною у нашу країну «завітав» невидимий ворог, що став великою загрозою для життя і здоров'я людей. Часом ми навіть не здогадуємося, де цей «ворог» може нас спіткати. Але він дуже небезпечний і спільний для всього людства.

Вже три місяці поспіль на Бобровиччині працює мобільна медична бригада, що відбирає біоматеріал у пацієнтів із підозрою на коронавірус для ПЛР-діагностики. Усі вони мають родини, але нині їхнє основне завдання – встояти на лінії оборони, а ще – підтримати, заспокоїти і запевнити: «Все буде добре!». І після цих слів справді стає легше.

...Спочатку особистий медичний костюм, на дення та встановлення діагнозу. Існує два види



Завжди оптимістична
Олена Урожай

стає відомий вже за 15 хвилин, і його можна зробити в будь-якому медзакладі. Але вірогідність виявлення захворювання при перевірці експрес-тестом не є стовідсотковою, і його результати обов'язково потрібно підтвердити за допомогою ПЛР-тесту. Як мінімум тому, що тестування може припасти на період, коли організм хворого ще не встиг



с.2

У Любецькій ОТГ підтримують малий і середній бізнес



с.3

Ніжинські рятувальники допомагають постраждалим на Західній Україні



с.4

Історія України – «чорні леги»

(дата офіційного опублікування в Єдиному

реєстрі з оцінки впливу на довкілля
(автоматично генерується програмними
засобами ведення Єдиного реєстру

з оцінки впливу на довкілля,
не зазначається суб'єктом
господарювання)

(реєстраційний номер справи про оцінку
впливу на довкілля планованої діяльності

(автоматично генерується програмними
засобами ведення Єдиного реєстру
з оцінки впливу на довкілля,
для паперової версії зазначається
суб'єктом господарювання)

**ПОВІДОМЛЕННЯ
про плановану діяльність, яка підлягає
оцінці впливу на довкілля
ТОВ «Ковфо Агрі Ресорсіз Україна»**

(повне найменування юридичної особи,
код згідно з ЄДРПОУ або прізвище, ім'я та по
батькові)

Код ЄДРПОУ 35919521

фізичної особи-підприємця, ідентифікацій-
ний код або серія та номер паспорта (для фі-
зичних осіб, які через свої релігійні переконання
відмовляються від прийняття реєстраційного
номера облікової картки платника податків та
офіційно повідомили про це відповідному контр-
ольуючому органу і мають відмітку у паспорті)
інформує про намір провадити плановану ді-
яльність та оцінку

її впливу на довкілля.

1. Інформація про суб'єкта господарювання
Юридична адреса: 01133, м. Київ, вул.
Євгена Коновальця, 32 Б, офіс 1019, тел.(044)
354-77-01

2. Планована діяльність, її характеристика, технічні альтернативи¹.

Планована діяльність, її характеристика

Проектом передбачається будівництво
під'їзних залізничних колій до підприємства
по зберіганню зерна ТОВ «Ковфо Агрі Ресорсіз

підприємства до залізничних колій ст. Талала-
ївка (згідно ТУ на примикання) та не потребує
додаткового землевідводу.

**4. Соціально-економічний вплив планова-
ної діяльності**

Визначається забезпеченням робочими міс-
цями працездатного населення, сплатою подат-
ків в місцевий бюджет, покращення економічної
ситуації регіону, забезпечення регіону високоя-
кісною продукцією.

**5. Загальні технічні характеристики, у
тому числі параметри планованої діяльності
(потужність, довжина, площа, обсяг вироб-
ництва тощо)**

До складу об'єкту «Будівництво під'їзних залі-
зничних колій до підприємства по зберіганню
зерна ТОВ «Ковфо Агрі Ресорсіз Україна» по
станції Талалаївка, Талалаївського р-ну, Черні-
гівської обл.» входить:

- під'їзні залізничні колії;
- ваги вагонні – 2 шт.;
- маневрова лебідка – 2 шт.

Для забезпечення проектними обсягами
перевезень на розрахунковий період перед-
бачається: капітальний ремонт колії № 10
протяжністю 372,50 м; будівництво наван-
тажувально-розвантажувальної колії № 1
протяжністю 665,00 м; будівництво навантаж-
увально-розвантажувальної колії № 2 протяж-
ністю 588,00 м.

Залізничні колії мають верхню будову з рейок
типу Р65, Р50. Стрілочні переводи передбачені з
рейок типу Р65, Р50 марки хрестовини 1/11, 1/9,
перевідні бруси дерев'яні, залізобетонні забала-
стосовані щебеневим баластом.

Для контролю ваги та комерційного обліку
вантажів проектом передбачається встанов-
лення на кожній під'їзній залізничній колії вагон-
них ваг тензометричних «УВК- В».

Для переміщення вагонів передбачається
встановлення двох маневрових лебідок для об-
слуговування вантажного фронту до 18 вагонів
зерновозів.

6. Екологічні та інші обмеження планованої ді-
яльності за альтернативами: щодо технічної аль-
тернативи 1

Запланована діяльність проводиться в межах
відведених земель, санітарно-захисна зона
виримуються

рішення в період будівництва і експлуатації бу-
дуть забезпечувати раціональне використання
ґрунту. Передбачені охоронні, захисні та ком-
пенсаційні заходи.

щодо технічної альтернативи 2

Не розглядається.

щодо територіальної альтернативи 1

Санітарно-захисна зона від об'єкта планова-
ної діяльності повністю витримується.

щодо територіальної альтернативи 2

Не розглядається, оскільки плановане бу-
дівництво можливе лише на даній земельній
ділянці, у місці примикання залізничних колій під-
приємства до залізничних колій ст. Талалаївка.

**8. Сфера, джерела та види можливого
впливу на довкілля: щодо технічної альтер-
нативи 1:**

При виконанні підготовчих та будівельних
робіт передбачається вплив:

– на атмосферне повітря – викидами забруд-
нюючих речовин під час виконання будівельних
робіт: будівельної техніки, автотранспорту, фар-
бувальних та зварювальних робіт;

– на ґрунтові води – можливими проливами
нафтопродуктів від транспортних засобів та бу-
дівельної техніки;

– на ґрунти – тимчасовим складуванням буді-
вельних матеріалів та конструкцій, розміщенням
можливих відходів;

– на рослинний та тваринний світ – планована
діяльність здійснюється на промислово-освоє-
ній території, негативного впливу на рослинний
та тваринний світ здійснюватися не буде;

– на соціальне середовище - при виконанні
природоохоронних заходів та санітарних норм
шкідливий вплив практично відсутній;

– на техногенне середовище - вплив
відсутній.

При експлуатації передбачається вплив на:

– на атмосферне повітря - викиди забруд-
нюючих речовин від роботи силових установок
локомотивів;

– на ґрунти - утворення побутових та вироб-
ничих відходів, які тимчасово зберігаються на
території у відведених місцях, далі передаються
спеціалізованим підприємствам;

– на соціальне середовище - погіршення
основних соціально-побутових умов життєдіяль-
ності населення внаслідок планованої діяльності
не передбачається;

інформації, яку надає суб'єкт господарювання,
а також інформації, отриманої від громадськості
під час громадського обговорення, під час здій-
снення процедури оцінки транскордонного
впливу, іншої інформації;

– надання уповноваженим органом мотива-
ваного висновку з оцінки впливу на довкілля, що
враховує результати аналізу, передбаченого аб-
зацом п'ятим цього пункту;

– врахування висновку з оцінки впливу на
довкілля у рішенні про провадження планова-
ної діяльності, зазначеного у пункті 14 цього
повідомлення.

У висновку з оцінки впливу на довкілля упо-
вноважений орган, виходячи з оцінки впливу на
довкілля планованої діяльності, визначає до-
пустимість чи обґрунтовує недопустимість про-
вадження планованої діяльності та визначає
екологічні умови її провадження.

Забороняється розпочинати провадження
планованої діяльності без оцінки впливу на до-
вкілля та отримання рішення про провадження
планованої діяльності.

Процедура оцінки впливу на довкілля перед-
бачає право і можливості громадськості для
участі у такій процедурі, зокрема на стадії об-
говорення обсягу досліджень та рівня деталіза-
ції інформації, що підлягає включенню до звіту
з оцінки впливу на довкілля, а також на стадії
розгляду уповноваженим органом поданого
суб'єктом господарювання звіту з оцінки впливу
на довкілля.

На стадії громадського обговорення звіту
з оцінки впливу на довкілля протягом щонай-
менше 25 робочих днів громадськості нада-
ється можливість надавати будь-які зауваження
і пропозиції до звіту з оцінки впливу на довкілля
та планованої діяльності, а також взяти участь у
громадських слуханнях. Детальніше про проце-
дуру громадського обговорення звіту з оцінки
впливу на довкілля буде повідомлено в оголо-
шенні про початок громадського обговорення.

**13. Громадське обговорення обсягу до-
сліджень та рівня деталізації інформації, що
підлягає включенню до звіту з оцінки впливу
на довкілля**

Протягом 20 робочих днів з дня оприлюд-
нення цього повідомлення на офіційному веб-
сайті уповноваженого органу громадськості має
право надати уповноваженому органу, зазначе-
ному в пункті 15 цього повідомлення, зауваження

під'їзних залізничних колій до підприємства по зберіганню зерна ТОВ «Кофко Агрї Ресорсіз Україна» по станції Талалаївка, Талалаївського р-ну, Чернігівської обл.

Технічна альтернатива 1.

Будівництво під'їзних залізничних колій для ТОВ «Кофко Агрї Ресорсіз Україна» при станції Талалаївка. Технічна альтернатива 1 є найбільш ефективною як з економічної, технологічної, так і з екологічної точок зору для забезпечення планової діяльності при незначному негативному впливі на навколишнє природне середовище.

Технічна альтернатива 2.

Технічна альтернатива 2 – використання автомобільного транспорту. Відмова від реалізації будівництва планованої діяльності призведе до використання автомобільного транспорту для виконання транспортних та вантажно-розвантажувальних операцій на підприємстві, що в свою чергу призведе до збільшення автомобільного потоку у районі розміщення підприємства та до збільшення навантаження на прилеглі автодороги.

3. Місце провадження планованої діяльності, територіальні альтернативи.

Місце провадження планованої діяльності: територіальна альтернатива 1.

Об'єкт будівництва знаходиться за адресом: Чернігівська обл., Талалаївський р-н, станція Талалаївка, вул. Перемоги.

Земельна ділянка під будівництво з кадастровим номером 7425355100:02:001:0077 знаходиться у користуванні ТОВ «Кофко Агрї Ресорсіз Україна» на підставі договору оренди від 14.09.2018 р. Цільове призначення земельної ділянки площею 5,367 га – землі промисловості для будівництва виробничих будівель та споруд.

Земельна ділянка під будівництво з кадастровим номером 7425355100:02:001:0111 знаходиться у користуванні ТОВ «Кофко Агрї Ресорсіз Україна» на підставі договору про встановлення земельного сервіту від 08.10.2019 р. Цільове призначення земельної ділянки площею 0,095 га – землі для розміщення та експлуатації основних, підсобних та допоміжних будівель та споруд підприємств переробної та іншої промисловості, вид використання – будівництво, реконструкція та капітальний ремонт залізничних колій та пов'язаних із ними об'єктів.

Місце провадження планованої діяльності: територіальна альтернатива 2.

Не розглядається, оскільки плановане будівництво можливе лише на даній земельній ділянці, у місці примикання залізничних колій

відведення земель, санітарно-захисна зона витримується.

Основними екологічними обмеженнями є:

- дотримання значень гранично допустимих концентрацій забруднюючих речовин в атмосферному повітрі населених пунктів;
- дотримання норм шумового навантаження на межі санітарно-захисної зони;
- дотримання санітарно-епідеміологічних нормативів;
- дотримання норм зберігання та утилізації відходів відповідно до вимог санітарно-гігієнічних норм.

Планована діяльність відповідає діючому природоохоронному законодавству.

щодо технічної альтернативи 2

Екологічні обмеження щодо технічної альтернативи 2 відсутні, оскільки альтернатива 1 є найбільш ефективною як з економічної, технологічної, так і з екологічної точок зору для забезпечення планової діяльності при незначному негативному впливі на навколишнє природне середовище.

щодо територіальної альтернативи 1:

- містобудівні умови та обмеження;
- технічні умови щодо інженерного забезпечення укладки колій;
- розмір санітарно-захисної зони.

щодо територіальної альтернативи 2

Екологічні обмеження щодо територіальної альтернативи 2 не розглядалися, оскільки територіальна альтернатива 1 є оптимальним варіантом.

7. Необхідна еколого-інженерна підготовка і захист території за альтернативами: щодо технічної альтернативи 1:

Еколого-інженерна підготовка і захист території виконані з метою забезпечення раціонального використання природних ресурсів, а також забезпечення виконання охоронних відновлюваних, захисних та компенсаційних заходів.

Інженерна підготовка включає планування території, влаштування фундаментів, технологічних майданчиків, проїздів. При розробці проекту під кожен фундамент, майданчики та ін., всі заходи з еколого-інженерної підготовки та захисту території від несприятливих природних явищ (зсуви, ерозія, підтоплення та ін.) будуть розроблятися з урахуванням результатів інженерно-геологічних вишукувань.

Інженерно-геологічні, екологічні, топографо-геодезичні вишукування будуть виконуватися в повному обсязі згідно законодавства. Проектні

роботи виконані з метою забезпечення раціонального використання природних ресурсів, а також забезпечення виконання охоронних відновлюваних, захисних та компенсаційних заходів.

– на техногенне середовище - вплив відсутній.

щодо технічної альтернативи 2 не розглядалися, оскільки технічна альтернатива 1 є оптимальним варіантом з економічної та екологічної точок зору для забезпечення планової діяльності при незначному негативному впливі на навколишнє природне середовище.
щодо територіальних альтернатив 1,2 не розглядалися.

9. Належність планованої діяльності до першої чи другої категорії видів діяльності та об'єктів, які можуть мати значний вплив на довкілля та підлягають оцінці впливу на довкілля (зазначити відповідний пункт і частину статті 3 Закону України «Про оцінку впливу на довкілля»)

Пункт 10 частина 3 статті 3 Закону України «Про оцінку впливу на довкілля».

10. Наявність підстав для здійснення оцінки транскордонного впливу на довкілля (в тому числі наявність значного негативного транскордонного впливу на довкілля та перелік держав, довкілля яких може зазнати значного негативного транскордонного впливу (зачеплених держав)

Підстави для здійснення оцінки транскордонного впливу на довкілля відсутні.

11. Планований обсяг досліджень та рівень деталізації інформації, що підлягає включенню до звіту з оцінки впливу на довкілля

Планується провести дослідження впливу планової діяльності на повітря, ґрунт, поверхневі води, рослинний та тваринний світ, техногенне та соціальне середовище під час будівництва та експлуатації об'єкту. Розроблення заходів по зниженню негативних впливів на довкілля та підвищення екологічного благополуччя.

12. Процедура оцінки впливу на довкілля та можливості для участі в ній громадськості

Планована суб'єктом господарювання діяльність може мати значний вплив на довкілля і, отже, підлягає оцінці впливу на довкілля відповідно до Закону України «Про оцінку впливу на довкілля». Оцінка впливу на довкілля — це процедура, що передбачає:

- підготовку суб'єктом господарювання звіту з оцінки впливу на довкілля;
- проведення громадського обговорення планованої діяльності;
- аналіз уповноваженим органом звіту з оцінки впливу на довкілля, будь-якої додаткової

інформації, що підлягає включенню до звіту з оцінки впливу на довкілля.

Надаючи такі зауваження і пропозиції, вкажіть реєстраційний номер справи про оцінку впливу на довкілля планованої діяльності в Єдиному реєстрі з оцінки впливу на довкілля (зазначений на першій сторінці цього повідомлення). Це значно спростить процес реєстрації та розгляду Ваших зауважень і пропозицій. У разі отримання таких зауважень і пропозицій громадськості вони будуть розміщені в Єдиному реєстрі з оцінки впливу на довкілля та передані суб'єкту господарювання (протягом трьох робочих днів з дня їх отримання). Особи, що надають зауваження і пропозиції, своїм підписом засвідчують свою згоду на обробку їх персональних даних. Суб'єкт господарювання під час підготовки звіту з оцінки впливу на довкілля зобов'язаний врахувати повністю, врахувати частково або обґрунтовано відхилити зауваження і пропозиції громадськості, надані у процесі громадського обговорення обсягу досліджень та рівня деталізації інформації, що підлягає включенню до звіту з оцінки впливу на довкілля. Детальна інформація про це включається до звіту з оцінки впливу на довкілля.

14. Рішення про провадження планованої діяльності

Відповідно до законодавства рішенням про провадження даної планованої діяльності буде дозвіл на виконання будівельних робіт (вид рішення відповідно до частини першої статті 11 Закону України «Про оцінку впливу на довкілля»), що видається Управлінням державної архітектурно-будівельної інспекції у Чернігівській області (орган, до повноважень якого належить прийняття такого рішення)

15. Усі зауваження і пропозиції громадськості до планованої діяльності, обсягу досліджень та рівня деталізації інформації, що підлягає включенню до звіту з оцінки впливу на довкілля, необхідно надсилати до Департаменту екології та природних ресурсів Чернігівської обласної державної адміністрації. Поштова адреса: 14000, м. Чернігів, проспект Миру, 14. Електронна адреса: deko.post@cg.gov.ua, т.(0462) 67-79-14. Контактна особа: Ганжа Валентина Юрївна.

(найменування уповноваженого органу, поштова адреса, електронна адреса, номер телефону та контактна особа)

ТАЛАЛАЇВСЬКА РАЙОННА ГАЗЕТА

Трибуна Хлібороба



Видається з 5 березня 1932 року

№ 27 (9445) ЧЕТВЕР, 2 ЛИПНЯ 2020 РОКУ

МОЖЕ, НАРЕШТІ, ВІН БУДЕ ОСТАННІМ...



МИНУЛОЇ п'ятниці, 26 ній... Нам не треба воєн!»
червня, у Талалаївці відкри- Не збулося. Бо війна на той

ОСВІТА

ІРЦ – РІК ДІЯЛЬНОСТІ

У ЧЕРВНІ минулого року офіційно зареєстрована комунальна установа «Інклюзивно-ресурсний центр» Талалаївської селищної ради. Завдяки діяльності центру держава допомагає родинам виховувати дітей з особливими освітніми потребами. Рік роботи промайнув у турботах і становленні організації. Було багато викликів, та ми з ними справилися, маємо плани, які готові реалізувати.

За рахунок коштів державної субвенції на підтримку інклюзивно-ресурсного центру в сумі 216667 грн, відповідно до переліку, затвердженого МОН, наповнено матеріально-технічну базу установи. Це нові меблі, комп'ютерне та корекційно-розвиткове обладнання (все сертифіковане), дидактичні матеріали, щоб дітям і

сім'ям, які звертаються у Центр, було комфортно.

Простір організований компактно і зручно, продумане розташування кожної зони. Зона групової роботи та зустрічей — тут діти набувають комунікативних навичок, вчать слухати одне одного та висловлювати свої думки й почуття. Зона фізичного розвантаження потрібна для зміни діяльності дітей, адже нерідко діти мають знижену здатність до концентрації уваги, тому дуже корисно часто переключатися на активні вправи. Зона індивідуальної роботи — де дитина набуває освітніх навичок та проводиться

корекційно-розвиткові заняття, які тривають 20–35 хвилин, протягом яких частіше змінюються види діяльності. Не менш важливою є зона психологічного розвантаження, де відбувається сенсорна інтеграція та релаксаційні процеси.

Діяльність центру забезпечують директорка, вчитель-дефектолог, практичний психолог, вчитель-логопед, бухгалтер. Фахівці нашого ІРЦ проводять комплексну оцінку розвитку дитини з метою визначення особливих освітніх потреб дитини, розробляють рекомендації щодо програми навчання, надають психолого-педагогічну допомогу дітям з особливими

освітніми потребами, взаємодіють з педагогічними працівниками дошкільних та загальноосвітніх навчальних закладів з питань організації інклюзивного навчання, надають консультативно-психологічну допомогу батькам.

Комплексну оцінку розвитку в 2019–2020 навчальному році пройшло 26 дітей. У кожній дитині свої потенційні можливості, хтось потребує постійного супроводу і проведенні довготривалої корекційно-розвиткової роботи, а комусь необхідна незначна допомога. Спостерігається тенденція збільшення кількості дітей з мовленнєвими порушеннями. Тому

велику увагу приділено розвитку мовленнєвої діяльності дітей як дошкільного, так шкільного віку.

Функціонування закладу — це реальний крок у впровадженні інклюзивного навчання і «лакмус» уваги до дітей з особливими потребами. Планів і насаги у колективі ІРЦ багато, а все заради допомоги сім'ям, які виховують дітей з особливими освітніми потребами. Ту добру та корисну справу, яку ми розпочали, важливо продовжувати, удосконалювати та поглиблювати. Для нас дуже важливо не лише утримати, але й збільшувати темп роботи й продовжувати діяльність ІРЦ.

P. S. «Ті, у кого можливості обмежені, здібності — безмежні».

Оксана МОВЧАН,
директорка ІРЦ.

ПОВІДОМЛЕННЯ ПРО ПЛАНОВАНУ ДІЯЛЬНІСТЬ, яка підлягає оцінці впливу на довкілля

ТОВ «Ковфо Агрі Ресорсіз Україна» (код ЄДРПОУ 35919521) інформує про намір провадити плановану діяльність та оцінку її впливу на довкілля.

1. Інформація про суб'єкт господарювання

Юридична адреса: 01133, м. Київ, вул. Євгена Коновальця, 32 Б, офіс 1019, тел. (044) 354-77-01.

2. Планована діяльність, її характеристика, технічні альтернативи

Проектом передбачається будівництво під'їзних залізничних колій до підприємства по зберіганню зерна ТОВ «Ковфо Агрі Ресорсіз Україна» по станції Талалаївка, Талалаївського р-ну, Чернігівської обл.

Технічна альтернатива 1

Будівництво під'їзних залізничних колій для ТОВ «Ковфо Агрі Ресорсіз Україна» при станції Талалаївка. Технічна альтернатива 1 є найбільш ефективною як з економічної, технологічної, так і з еколо-

плановане будівництво можливе лише на даній земельній ділянці, у місці примикання залізничних колій підприємства до залізничних колій ст. Талалаївка (згідно з ТУ на примикання) та не потребує додаткового землевідводу.

4. Соціально-економічний вплив планованої діяльності

Визначається забезпеченням робочими місцями працюючого населення, сплатою податків у місцевий бюджет, покращенням економічної ситуації регіону, забезпеченням регіону високоякісною продукцією.

5. Загальні технічні характеристики, у тому числі параметри планованої діяльності (потужність, довжина, площа, обсяг виробництва тощо)

До складу об'єкта «Будівництво під'їзних залізничних колій до підприємства по зберіганню зерна ТОВ «Ковфо Агрі Ресорсіз Україна» по станції Талалаївка, Талалаївського

Щодо технічної альтернативи 2:

Екологічні обмеження щодо технічної альтернативи 2 відсутні, оскільки альтернатива 1 є найбільш ефективною як з економічної, технологічної, так і з екологічної точок зору для забезпечення планованої діяльності при незначному негативному впливі на навколишнє природне середовище.

Щодо територіальної альтернативи 1:

- містобудівні умови та обмеження;
- технічні умови щодо інженерного забезпечення укладки колій;
- розмір санітарно-захисної зони.

Щодо територіальної альтернативи 2:

Екологічні обмеження щодо територіальної альтернативи 2 не розглядалися, оскільки територіальна альтернатива 1 є оптимальним варіантом.

7. Необхідна еколого-

вин під час виконання будівельних робіт: будівельної техніки, автотранспорту, фарбувальних та зварювальних робіт;

- на ґрунтові води — можливими проливами нафтопродуктів від транспортних засобів та будівельної техніки;

- на ґрунти — тимчасовим складуванням будівельних матеріалів та конструкцій, розміщенням можливих відходів;

- на рослинний та тваринний світ — планована діяльність здійснюється на промислово-освоєній території, негативного впливу на рослинний та тваринний світ здійснюватися не буде;

- на соціальне середовище — при виконанні природоохоронних заходів та санітарних норм шкідливий вплив практично відсутній;

- на техногенне середовище — вплив відсутній.

При експлуатації передбачається вплив на:

- на атмосферне повітря — викиди забруднюючих

Дата офіційного опублікування в Єдиному реєстрі з оцінки впливу на довкілля (автоматично генерується програмними засобами ведення Єдиного реєстру з оцінки впливу на довкілля, не зазначається суб'єктом господарювання)

(реєстраційний номер справи про оцінку впливу на довкілля планованої діяльності)

Планується провести дослідження впливу планованої діяльності на повітря, ґрунт, поверхневі води, рослинний та тваринний світ, техногенне та соціальне середовище під час будівництва та експлуатації об'єкта. Розроблення заходів по зниженню негативних впливів на довкілля та підвищення екологічного благополуччя.

12. Процедура оцінки впливу на довкілля та можливості для участі в ній громадськості

Планована суб'єктом господарювання діяльність може мати значний вплив на довкілля і, отже, підлягає оцінці впливу на довкілля відповідно до Закону України «Про оцінку впливу на довкілля». Оцінка впливу на довкілля — це процедура, що передбачає:

- підготовку суб'єктом господарювання звіту з оцінки впливу на довкілля;

Надаючи такі зауваження і

слуханнях. Детальніше про процедуру громадського обговорення звіту з оцінки впливу на довкілля буде повідомлено в оголошенні про початок громадського обговорення.

13. Громадське обговорення обсягу досліджень та рівня деталізації інформації, що підлягає включенню до звіту з оцінки впливу на довкілля

Протягом 20 робочих днів з дня оприлюднення цього повідомлення на офіційному веб-сайті уповноваженого органу громадськість має право надати уповноваженому органу, зазначеному у пункті 15 цього повідомлення, зауваження і пропозиції до планованої діяльності, обсягу досліджень та рівня деталізації інформації, що підлягає включенню до звіту з оцінки впливу на довкілля.

Надаючи такі зауваження і

технологічної, так і з екологічної точок зору для забезпечення планованої діяльності при незначному негативному впливі на навколишнє природне середовище.

Технічна альтернатива 2

Використання автомобільного транспорту. Відмова від реалізації будівництва планованої діяльності призведе до використання автомобільного транспорту для виконання транспортних та вантажно-розвантажувальних операцій на підприємстві, що у свою чергу призведе до збільшення автомобільного потоку у районі розміщення підприємства та до збільшення навантаження на прилеглі автодороги.

3. Місце провадження планованої діяльності, територіальні альтернативи

Територіальна альтернатива 1

Об'єкт будівництва знаходиться за адресою: Чернігівська обл., Талалаївський р-н, станція Талалаївка, вул. Перемоги.

Земельна ділянка під будівництво з кадастровим номером 7425355100:02:001:0077 знаходиться у користуванні ТОВ «Кюфко Агрі Ресорсіс Україна» на підставі договору оренди від 14.09.2018 р. Цільове призначення земельної ділянки площею 5,367 га — землі промисловості для будівництва виробничих будівель та споруд.

Земельна ділянка під будівництво з кадастровим номером 7425355100:02:001:0111 знаходиться у користуванні ТОВ «Кюфко Агрі Ресорсіс Україна» на підставі договору про встановлення земельного сервіту від 08.10.2019 р. Цільове призначення земельної ділянки площею 0,095 га — землі для розміщення та експлуатації основних, підсобних та допоміжних будівель та споруд підприємств переробної та іншої промисловості, вид використання — будівництво, реконструкція та капітальний ремонт залізничних колій та пов'язаних із ними об'єктів.

Територіальна альтернатива 2

Не розглядається, оскільки

Талалаївка, Талалаївського р-ну, Чернігівської обл.» входять: під'їзні залізничні колії; ваги вагонні — 2 шт.; маневрова лебідка — 2 шт.

Для забезпечення проектними обсягами перевезень на розрахунковий період передбачається: капітальний ремонт колії №10 протяжністю 372,50 м; будівництво навантажувально-розвантажувальної колії №1 протяжністю 665,00 м; будівництво навантажувально-розвантажувальної колії №2 протяжністю 588,00 м.

Залізничні колії мають верхню будову з рейок типу Р65, Р50. Стрілочні переводи передбачені з рейок типу Р65, Р50 марки хрестовини 1/11, 1/9, перевідні бруси дерев'яні, залізобетонні забаластовані щебеневим баластом.

Для контролю ваги та комерційного обліку вантажів проектом передбачається встановлення на кожній під'їзній залізничній колії вагонних ваг тензометричних «УВК-В».

Для переміщення вагонів передбачається встановлення двох маневрових лебідок для обслуговування вантажного фронту до 18 вагонів зерновозів.

6. Екологічні та інші обмеження планованої діяльності за альтернативами

Щодо технічної альтернативи 1:

Запланована діяльність проводиться в межах відведених земель, санітарно-захисна зона витримується.

Основними екологічними обмеженнями є:

- дотримання значень гранично допустимих концентрацій забруднюючих речовин в атмосферному повітрі населених пунктів;
- дотримання норм шумового навантаження на межі санітарно-захисної зони;
- дотримання санітарно-епідеміологічних нормативів;
- дотримання норм зберігання та утилізації відходів відповідно до вимог санітарно-гігієнічних норм.

Планована діяльність відповідає діючому природоохоронному законодавству.

7. Необхідна еколого-інженерна підготовка і захист території за альтернативами

Щодо технічної альтернативи 1:

Еколого-інженерна підготовка і захист території виконані з метою забезпечення раціонального використання природних ресурсів, а також забезпечення виконання охоронних відновлюваних, захисних та компенсаційних заходів.

Інженерна підготовка включає планування території, влаштування фундаментів, технологічних майданчиків, проїздів. При розробці проекту під кожен фундамент, майданчики та ін. всі заходи з еколого-інженерної підготовки та захисту території від несприятливих природних явищ (зсуви, ерозія, підтоплення та ін.) будуть розроблятися з урахуванням результатів інженерно-геологічних вишукувань.

Інженерно-геологічні, екологічні, топографо-геодезичні вишукування будуть виконуватися в повному обсязі згідно із законодавством. Проектні рішення в період будівництва і експлуатації будуть забезпечувати раціональне використання ґрунту. Передбачені охоронні, захисні та компенсаційні заходи.

Щодо технічної альтернативи 2:

Не розглядається.

Щодо територіальної альтернативи 1:

Санітарно-захисна зона від об'єкта планованої діяльності повністю витримується.

Щодо територіальної альтернативи 2:

Не розглядається, оскільки плановане будівництво можливе лише на даній земельній ділянці, у місці примикання залізничних колій підприємства до залізничних колій ст. Талалаївка.

8. Сфера, джерела та види можливого впливу на довкілля

Щодо технічної альтернативи 1:

При виконанні підготовчих та будівельних робіт передбачається вплив:

- на атмосферне повітря — викидами забруднюючих речо-

риння — викиди забруднюючих речовин від роботи силових установок локомотивів;

- на ґрунти — утворення побутових та виробничих відходів, які тимчасово зберігаються на території у відведених місцях, далі передаються спеціалізованим підприємствам;
- на соціальне середовище — погіршення основних соціально-побутових умов життєдіяльності населення внаслідок планованої діяльності не передбачається;
- на техногенне середовище — вплив відсутній.

Щодо технічної альтернативи 2:

Не розглядалися, оскільки технічна альтернатива 1 є оптимальним варіантом з економічної та екологічної точок зору для забезпечення планованої діяльності при незначному негативному впливі на навколишнє природне середовище.

Щодо територіальних альтернатив 1, 2:

Не розглядалися.

9. Належність планованої діяльності до першої чи другої категорії видів діяльності та об'єктів, які можуть мати значний вплив на довкілля та підлягають оцінці впливу на довкілля (зазначити відповідний пункт і частину статті 3 Закону України «Про оцінку впливу на довкілля»)

Пункт 10 частини 3 статті 3 Закону України «Про оцінку впливу на довкілля».

10. Наявність підстав для здійснення оцінки трансграничного впливу на довкілля (в тому числі наявність значного негативного трансграничного впливу на довкілля та перелік держав, довкілля яких може зазнати значного негативного трансграничного впливу (зачеплених держав))

Підстави для здійснення оцінки трансграничного впливу на довкілля відсутні.

11. Планований обсяг досліджень та рівень деталізації інформації, що підлягає включенню до звіту з оцінки впливу на довкілля

включення звіту з оцінки впливу на довкілля;

- проведення громадського обговорення планованої діяльності;
- аналіз уповноваженим органом звіту з оцінки впливу на довкілля, будь-якої додаткової інформації, яку надає суб'єкт господарювання, а також інформації, отриманої від громадськості під час громадського обговорення, під час здійснення процедури оцінки трансграничного впливу, іншої інформації;
- надання уповноваженим органом мотивованого висновку з оцінки впливу на довкілля, що враховує результати аналізу, передбаченого абзацом п'ятим цього пункту;
- врахування висновку з оцінки впливу на довкілля у рішенні про провадження планованої діяльності, зазначеного у пункті 14 цього повідомлення.

У висновку з оцінки впливу на довкілля уповноважений орган, виходячи з оцінки впливу на довкілля планованої діяльності, визначає допустимість чи обґрунтовує недопустимість провадження планованої діяльності та визначає екологічні умови її провадження.

Забороняється розпочинати провадження планованої діяльності без оцінки впливу на довкілля та отримання рішення про провадження планованої діяльності.

Процедура оцінки впливу на довкілля передбачає право і можливість громадськості для участі у такій процедурі, зокрема на стадії обговорення обсягу досліджень та рівня деталізації інформації, що підлягає включенню до звіту з оцінки впливу на довкілля, а також на стадії розгляду уповноваженим органом поданого суб'єктом господарювання звіту з оцінки впливу на довкілля.

На стадії громадського обговорення звіту з оцінки впливу на довкілля протягом щонайменше 25 робочих днів громадськості надається можливість надавати будь-які зауваження і пропозиції до звіту з оцінки впливу на довкілля та планованої діяльності, а також взяти участь у громадських

пропозиції, вкrajть реєстраційний номер справи про оцінку впливу на довкілля планованої діяльності в Єдиному реєстрі з оцінки впливу на довкілля (зазначений на першій сторінці цього повідомлення). Це значно спростить процес реєстрації та розгляду ваших зауважень і пропозицій. У разі отримання таких зауважень і пропозицій громадськості вони будуть розміщені в Єдиному реєстрі з оцінки впливу на довкілля та передані суб'єкту господарювання (протягом трьох робочих днів з дня їх отримання). Особи, що надають зауваження і пропозиції, своїм підписом засвідчують свою згоду на обробку їх персональних даних. Суб'єкт господарювання під час підготовки звіту з оцінки впливу на довкілля зобов'язаний врахувати повністю, враховувати частково або обґрунтовано відхилити зауваження і пропозиції громадськості, надані у процесі громадського обговорення обсягу досліджень та рівня деталізації інформації, що підлягає включенню до звіту з оцінки впливу на довкілля.

14. Рішення про провадження планованої діяльності

Відповідно до законодавства рішенням про провадження даної планованої діяльності буде дозвіл на виконання будівельних робіт що видається Управлінням державної архітектурно-будівельної інспекції у Чернігівській області.

15. Усі зауваження і пропозиції громадськості до планованої діяльності, обсягу досліджень та рівня деталізації інформації, що підлягає включенню до звіту з оцінки впливу на довкілля, необхідно надсилати до Департаменту екології та природних ресурсів Чернігівської обласної державної адміністрації. Поштова адреса: 14000, м. Чернігів, проспект Миру, 14. Електронна адреса: deko_post@cg.gov.ua, тел. (0462) 67-79-14. Контактна особа: Ганжа Валентина Юрївна.



УКРАЇНА

ТАЛАЛАЇВСЬКА СЕЛИЩНА РАДА

вул.Вокзальна ,Зсмт.Талалаївка ,17200,тел..(04634)2154521545 info@talselrada.gov.uat.кодЄДРПОУ04412679

02.07.2020 р. №337


Генеральному директору ТОВ
«Кофко Агрі Ресорсіз України»
Осадчук В.І.

Повідомляємо: 02.07.2020 року Талалаївська селищна рада здійснила оприлюднення шляхом розміщення на дошці оголошень повідомлення про планову діяльність, яка підлягає оцінці впливу на довкілля при будівництві під'їзної колії до підприємства по зберіганню зерна ТОВ «Кофко Агрі Ресорсіз України» по станції Талалаївка Талалаївського району Чернігівської області.

Селищний голова




Ю.Є. Величко



02/07/2020 11:51:14

Сімоу
Сіму Сеако Олександр
Димітраю



Григорук
Григорук А.В.




Чернігівщина

№32(797) 6 серпня 2020 року

У селі Горбове, що на Куликівщині, живе та творить син талановитої художниці Людмили Бойко – не менш талановитий скульптор Станіслав Островський. Оптик за професією та скульптор за покликанням, він пишається мамою та її роботами. І сьогодні він черпає натхнення з того, що продовжує її справу. Станіслав безмежно любить свою країну і відновлює українську духовність у своїх роботах.

Художниця Людмила Бойко була вчителем української мови та літератури. Сама з Ніжина, але жила й працювала в Чернігові вчителем. Потім почала малювати портрети на Валі. Це їй стало подобатися більше, вона пішла зі школи і повністю віддала себе творчості, надихнувши й старшого сина Станіслава. Довгий час вони працювали в тандемі, проте декілька років тому пані Людмила померла, а Станіслав на довгий час втратив натхнення.

«Мама померла і почалася депресія, бо коли її не стало, я не знав, що робити далі, – згадує Станіслав. – Адже вона постійно підказувала мені ідеї робіт, направляла мене, була поруч, підтримувала і вірила в мене. З дитинства вона побачила в мене талант, купувала мені пластилін, і я з нього ліпив. У мене весь стіл був заставлений пластиліновими фігурками. Я не гуляв на вулиці після уроків, а сідав за ліплення. Це був мій світ. Мені це подобалося, і мама це бачила. Роз-



Скульптор з Горбового відновлює українську

ТОВ «Земля і воля»
запрошує на роботу:

ВОДІЙ

категорії С

т. 067-405-39-54
(Олександр Васильович)



Кістяк громади
– чесні хлібороби




Підприємці як свавіи

7.1. ПРОДАМ

• Холодильники отечественного производства до 2000 грн. и импортного до 4000 грн. Доставка по области. Тел. 066-915-04-23.

Копаем, чистим колодцы. Канализация, септики, траншеи, ямы. Бурение скважин, установка оборудования. Кольца всех размеров и высоты, дренажные кольца. Тел. 063-468-68-15, 066-24-577-24, 067-75-39-993.

набор сотрудников (мужчины/женщины) Работа в Черниговской, Киевской области и г.Винница. Вахта 14/14 или 28/14. Оплата 250-450 грн/смена. Затраты на проезд, жилье и питание за счёт фирмы. Карьерный рост. Тел. 093-563-96-05, 096-110-40-26, 050-024-13-83.



нальний пам'ятник в Чернігівській області, та Павло Славинський, учасник бойових дій російсько-української війни, громадський діяч.

Офіцери відділу цивільно-військового співробітництва Оперативного командування «Північ» презентували власні напрямки роботи та концепцію військово-патріотичного виховання, яку апробують в чернігівських школах, професійних та вищих навчальних закладах.

(дата офіційного опублікування в Єдиному реєстрі з оцінки впливу на довкілля (автоматично генерується програмними засобами ведення Реєстру, не зазначається суб'єктом господарювання) № 20206306020 (реєстраційний номер справи про оцінку вплив на довкілля планованої діяльності)

ОГОЛОШЕННЯ

про початок громадського обговорення звіту з оцінки впливу на довкілля

Повідомляємо про початок громадського обговорення звіту з оцінки впливу на довкілля планованої діяльності, зазначеної у пункті 1 цього оголошення, з метою виявлення, збирання та врахування зауважень і пропозицій громадськості до планованої діяльності.

1. Планована діяльність

Проектом передбачається будівництво під'їзних залізничних колій до підприємства по зберіганню зерна ТОВ «Кюфко Агрі Ресорсіс Україна» по станції Талалаївка, Талалаївського р-ну, Чернігівської обл.

До складу об'єкту «Будівництво під'їзних залізничних колій до підприємства по зберіганню зерна ТОВ «Кюфко Агрі Ресорсіс Україна» по станції Талалаївка, Талалаївського р-ну, Чернігівської обл.» входять:

- під'їзні залізничні колії;
- ваги вагонні – 2 шт.;
- маневрова ледірка – 2 шт.

Для забезпечення проектними обсягами перевезень на розрахунковий період передбачається: капітальний ремонт колії № 10 протяжністю 372,50 м; будівництво навантажувально-розвантажувальної колії № 1 протяжністю 665,00 м; будівництво навантажувально-розвантажувальної колії № 2 протяжністю 588,00 м.

Для контролю ваги та комерційного обліку вантажів проектом передбачається встановлення на кожній під'їзній залізничній колії вагонних ваг.

Для переміщення вагонів передбачається встановлення двох маневрових ледірок.

(загальні технічні характеристики, у тому числі параметри планованої діяльності (потужність, довжина, площа, обсяг виробництва тощо), місце провадження планованої діяльності)

2. Суб'єкт господарювання

ТОВ «Кюфко Агрі Ресорсіс Україна», ЄДРПОУ 35919521

Юридична адреса: 01133, м. Київ, вул. Євгена Коновальця, 32 Б, офіс 1019, тел. (044) 354-77-01

(повне найменування юридичної особи, код згідно з ЄДРПОУ або прізвище, ім'я та по батькові фізичної особи – підприсмця, ідентифікаційний код або серія та номер паспорта (для фізичних осіб, які через свої релігійні переконання відмовляються від прийняття реєстраційного номера обліко-

вої картки платника податків та офіційно повідомили про це відповідному контролюючому органу і мають відмітку у паспорті), місцезнаходження юридичної особи або місце провадження діяльності фізичної особи – підприсмця (поштовий індекс, адреса), контактний номер телефону)

3. Уповноважений орган, який забезпечує проведення громадського обговорення

Департамент екології та природних ресурсів Чернігівської обласної державної адміністрації.

Адреса: 14000, м. Чернігів, проспект Миру, 14 т.(0462) 67-79-14,

контактна особа: Ганжа Валентина Юріївна.

(найменування уповноваженого органу, місцезнаходження, номер телефону та контактна особа)

4. Процедура прийняття рішення про провадження планованої діяльності та орган, який розглядатиме результати оцінки впливу на довкілля

Дозвіл на виконання будівельних робіт, що видається Державною архітектурно-будівельною інспекцією України.

Закон України «Про регулювання містобудівної діяльності», Порядок виконання підготовчих та будівельних робіт, затверджений Постановою Кабінету Міністрів України від 13.04.2011 р. №466.

(вид рішення про провадження планованої діяльності, орган, уповноважений його видавати, нормативний документ, що передбачає його видачу)

5. Строки, тривалість та порядок громадського обговорення звіту з оцінки впливу на довкілля, включаючи інформацію про час і місце усіх запланованих громадських слухань.

Тривалість громадського обговорення становить 25 робочих днів (не менше 25, але не більше 35 робочих днів) з моменту офіційного опублікування цього оголошення (зазначається у назві оголошення) та надання громадськості доступу до звіту з оцінки впливу на довкілля та іншої додаткової інформації, визначеної суб'єктом господарювання, що передається для видачі висновку з оцінки впливу на довкілля.

Протягом усього строку громадського обговорення громадськість має право подавати будь-які зауваження або пропозиції, які, на її думку, стосуються планованої діяльності, без необхідності їх обґрунтування. Зауваження та пропозиції можуть подаватися в письмовій формі (у тому числі в електронному вигляді) та усно під час громадських слухань із внесенням до протоколу громадських слухань. Пропозиції, надані після встановленого строку, не розглядаються.

Громадські слухання (перші) відбудуться На період дії та в межах території карантину, громадське обговорення планованої діяльності проводиться у формі надання письмових зауважень і пропозицій (у тому числі в електронному вигляді).

Зауваження надавати за адресою: Департамент екології та природних ресурсів Чернігівської обласної державної адміністрації.

Адреса: інд. 14000, м. Чернігів, проспект Миру, 14 т.(0462) 67-79-14,

контактна особа: Ганжа Валентина Юріївна, електронна адреса: deko_post@cg.gov.ua

(зазначити дату, час, місце та адресу проведення громадських слухань)

Громадські слухання (другі) відбудуться (вказати дату, час, місце та адресу проведення громадських слухань)

6. Уповноважений центральний орган або уповноважений територіальний орган, що забезпечує доступ до звіту з оцінки впливу на довкілля та іншої доступної інформації щодо планованої діяльності

Департамент екології та природних ресурсів Чернігівської ОДА, м. Чернігів, проспект Миру, 14 т.(0462) 67-79-14, контактна особа: Ганжа Валентина Юріївна.

(зазначити найменування органу, місцезнаходження, номер телефону та контактну особу)

7. Уповноважений центральний орган або уповноважений територіальний орган, до якого надаються зауваження і пропозиції, та строки надання зауважень і пропозицій

Департамент екології та природних ресурсів Чернігівської обласної державної адміністрації.

Адреса: інд. 14000, м. Чернігів, проспект Миру, 14 т.(0462) 67-79-14,

контактна особа: Ганжа Валентина Юріївна, електронна адреса: deko_post@cg.gov.ua

(зазначити найменування органу, поштову та електронну адресу, номер телефону та контактну особу)

Зауваження і пропозиції приймаються протягом усього строку громадського обговорення, зазначеного в абзаці другого пункту 5 цього оголошення.

8. Наявна екологічна інформація щодо планованої діяльності

Звіт з оцінки впливу на довкілля планованої діяльності – 1 книга

(зазначити усі інші матеріали, надані на розгляд громадськості) (зазначити іншу екологічну інформацію, що стосується планованої діяльності)

9. Місце (місця) розміщення звіту з оцінки впливу на довкілля та іншої додаткової інформації (відміне від приміщення, зазначеного у пункті 6 цього оголошення), а також час, з якого громадськість може ознайомитися з ними

– ТОВ «Кюфко Агрі Ресорсіс Україна», м. Київ, вул. Євгена Коновальця, 32 Б, офіс 1019.

– Департамент екології та природних ресурсів Чернігівської ОДА, м. Чернігів, проспект Миру, 14.

– Талалаївська селищна рада, Чернігівська обл., Талалаївський р-н, смт Талалаївка, вул. Вокзальна, буд. 3

(найменування підприємства, установи, організації, місцезнаходження, дата, з якої громадськість може ознайомитися з документами, контактна особа)

Лісівники Чернігівщини глибоко сумують та висловлюють співчуття директору державного підприємства «Чернігівська лісова випробувальна радіологічна лабораторія» Олександрові Вікторовичу Солодкому та його родині з приводу тяжкої втрати – смерті батька Віктора Григоровича, котрий багато років працював головним спеціалістом відділу лісового господарства Чернігівського ОУЛМГ.

Чернігівська районна державна адміністрація Чернігівської області

РОЗПОРЯДЖЕННЯ

від 07 травня 2020р. № 112

про розроблення детального плану території

Відповідно до статей 8, 10, 16, 19, 21 Закону України «Про регулювання містобудівної діяльності», статей 6, 13, 20 Закону України «Про місцеві державні адміністрації», наказу Міністерства регіонального розвитку, будівництва та житлово-комунального господарства України від 16 листопада 2011 року №290 «Про затвердження Порядку розроблення містобудівної документації», розглянувши заяву громадян Тікуватої Олени Петрівни, Курка Олега Михайловича, Курка Володимира Михайловича, Клойка Євгенія Григоровича, зобов'язую:

1. Розробити детальний план території земельної ділянок приватної власності площею 0,1190 га, кадастровий номер: 7425585700:03:000:9557, 0,1179 га, кадастровий номер: 7425585700:03:000:9342, 0,1143 га, кадастровий номер: 7425585700:03:000:9341 та 0,1132 га, кадастровий номер 7425585700:03:000:9551, розташованих за межами населеного пункту, в адміністративних межах Вознесенської сільської ради Чернігівського району Чернігівської області, для будівництва садових будинків.

2. Фінансування робіт з розроблення детального плану території, за пропозицією забудовника, здійснити за рахунок коштів забудовника.

3. Відділу інфраструктури, житлово-комунального господарства, енергетики, містобудування, архітектури та захисту довкілля районної державної адміністрації забезпечити організацію розроблення детального плану території.

4. Розроблення та затвердження детального плану території проводити з дотриманням чинного законодавства.

5. Контроль за виконанням розпорядження залишаю за собою.

В.о. голови

Анатолій Кругол

ТАЛАЛАЇВСЬКА РАЙОННА ГАЗЕТА

Трибуна Хлібороба



Видається з 5 березня 1932 року

№ 32 (9450) ЧЕТВЕР, 6 СЕРПНЯ 2020 РОКУ

ПОДІЯ

РЕНТГЕН – ЗА КОШТИ МІСЦЕВИХ БЮДЖЕТІВ



може побачити у себе на комп'ютері і лікар, який дав направлення на обстеження. Як повідомив головний лікар, лікарня уклала угоду із лікарем-рентгенологом із Прилук. До речі, колеги з рентгенологічного відділення Прилуцької лікарні належно оцінили обладнання. Воно справді сучасне і якісне. Для того, щоб прочитати знімок, лікарю не треба їхати на місце — він отримує електронне повідомлення із знімком, робить опис і також пересилає назад електронною поштою. При необхідності знімок можна роздрукувати на спеціальних плівках, можна завантажити на диск, це пе-

У ТАЛАЛАЇВСЬКІЙ Та все ж здійснилося!

фінансовано 1 млн 843

СТАРТ НОВОГО ЖИТТЯ



ВИПУСК-2020 запам'ятається не тільки випускникам загальноосвітніх шкіл та їхнім батькам, він увійде в нашу історію. Цікаво буде знати, що скажуть про ці події через 20–30 років, як їх трактуватимуть історики... А сьогодні головні герої цих подій — випускники. Одним словом, такий очікуваний для більшості юнаків і дівчат випускний у червні, з дотриманням усіх заходів по підборі. Але

відбувалося в колі батьків і однокласників.

Святкували випускний у Талалаївській школі в особливому карантинному форматі з дотриманням епідемічних норм на свіжому повітрі. Гостей було мало: випускники, їхні батьки та адміністрація школи. Зі словами привітань виступили селищний голова Юрій Величко та директор школи Світлана Михно. Юрій Євгенович наголосив, що діти, які здобули медалі, отримають матеріальне заохочення: за золоту медаль 2460 грн, за срібну — 1500 грн.

У цьому році школи громади і району випустили 86 одинадцятикласників (46 і 40 відповідно). З особливою відзнакою закінчили навчання 4 випускниці: 2 — із золотими медалями і 2 — зі срібними. Це Яна Попович (на фото, Талалаївська ЗОШ І-ІІІ ст.), Марина Напівайко (Укра-

ОГОЛОШЕННЯ про початок громадського обговорення звіту з оцінки впливу на довкілля

Повідомляємо про початок громадського обговорення звіту з оцінки впливу на довкілля планованої діяльності, зазначеної у пункті 1 цього оголошення, з метою виявлення, збирання та врахування зауважень і пропозицій громадськості до планованої діяльності.

1. Планована діяльність

Проектом передбачається будівництво під'їзних залізничних колій до підприємства по зберіганню зерна ТОВ «Ковфо Агрі Ресорсіз Україна» по станції Талалаївка Талалаївського р-ну Чернігівської обл.

До складу об'єкта «Будівництво під'їзних залізничних колій до підприємства по зберіганню зерна ТОВ «Ковфо Агрі Ресорсіз Україна» по станції Талалаївка Талалаївського р-ну Чернігівської обл.» входять: під'їзні залізничні колії; ваги вагонні — 2 шт.; маневрова лебідка — 2 шт.

Для забезпечення проектними обсягами перевезень на розрахунковий період передбачається: капітальний ремонт колії №10 протяжністю 372,50 м; бу-

дівництво навантажувально-розвантажувальної колії №1 протяжністю 665,00 м; будівництво навантажувально-розвантажувальної колії №2 протяжністю 588,00 м.

Для контролю ваги та комерційного обліку вантажів проектом передбачається встановлення на кожній під'їзній залізничній колії вагонних ваг.

Для переміщення вагонів передбачається встановлення двох маневрових лебідок.

2. Суб'єкт господарювання

ТОВ «Ковфо Агрі Ресорсіз Україна», ЄДРПОУ 35919521. Юридична адреса: 01133, м. Київ, вул. Євгена Коновальця, 32 Б, офіс 1019, тел. (044) 354-77-01.

3. Уповноважений орган, який забезпечує проведення громадського обговорення

Департамент екології та природних ресурсів Чернігівської облдержадміністрації. Адреса: 14000, м. Чернігів, проспект Миру, 14, тел. (0462) 67-79-14, контактна особа: Ганжа Валентина Юріївна.

4. Процедура прийняття рішення про проваджен-

ня планованої діяльності та орган, який розглядати результати оцінки впливу на довкілля

Дозвіл на виконання будівельних робіт, що видається Державною архітектурно-будівельною інспекцією України.

Закон України «Про регулювання містобудівної діяльності». Порядок виконання підготовчих та будівельних робіт, затверджений Постановою Кабінету Міністрів України від 13.04.2011 р. №466.

5. Строки, тривалість та порядок громадського обговорення звіту з оцінки впливу на довкілля, включаючи інформацію про час і місце всіх запланованих громадських слухань

Тривалість громадського обговорення становить 25 робочих днів (не менше 25, але не більше 35 робочих днів) з моменту офіційного опублікування цього оголошення (зазначається у назві оголошення) та надання громадськості доступу до звіту з оцінки впливу на довкілля та іншої додаткової інформації, визначеної суб'єктом господарювання, що передається для видачі висновку з оцінки

впливу на довкілля.

Протягом усього строку громадського обговорення громадськість має право подавати будь-які зауваження або пропозиції, які, на її думку, стосуються планованої діяльності, без необхідності їх обґрунтування. Зауваження та пропозиції можуть подаватися в письмовій формі (у тому числі в електронному вигляді) та усно під час громадських слухань із внесенням до протоколу громадських слухань. Пропозиції, надані після встановленого строку, не розглядаються.

Громадські слухання (перші) відбудуться

На період дії та в межах території карантину, громадське обговорення планованої діяльності проводиться у формі надання письмових зауважень і пропозицій (у тому числі в електронному вигляді). Зауваження надавати за адресою: Департамент екології та природних ресурсів Чернігівської області державної адміністрації. Адреса: 14000, м. Чернігів, проспект Миру, 14, (0462) 67-79-14, контактна особа: Ганжа Валентина Юріївна, електронна адреса:

Дата офіційного опублікування в Єдиному реєстрі з оцінки впливу на довкілля (автоматично генерується програмними засобами ведення Реєстру, не зазначається суб'єктом господарювання)

№20206306020

(реєстраційний номер справи про оцінку впливу на довкілля планованої діяльності)

deko_post@cg.gov.ua
Громадські слухання (другі) відбудуться —

6. Уповноважений центральний орган або уповноважений територіальний орган, що забезпечує доступ до звіту з оцінки впливу на довкілля та іншої доступної інформації щодо планованої діяльності

Департамент екології та природних ресурсів Чернігівської ОДА, м. Чернігів, проспект Миру, 14, тел. (0462) 67-79-14, контактна особа: Ганжа Валентина Юріївна.

7. Уповноважений центральний орган або уповноважений територіальний орган, до якого надаються зауваження і пропозиції, та строки надання зауважень і пропозицій

Департамент екології та природних ресурсів Чернігівської області державної адміністрації. Адреса: 14000, м. Чернігів, проспект Миру, 14, тел. (0462) 67-79-14, контактна особа: Ганжа Валентина Юріївна, електронна адреса: deko_post@cg.gov.ua

Зауваження і пропозиції приймаються протягом усього строку громадського обговорення, зазначеного в абзаці другому пункту 5 цього оголошення.

8. Наявна екологічна інформація щодо планованої діяльності

Звіт з оцінки впливу на довкілля планованої діяльності — 1 книга.

9. Місце (місця) розміщення звіту з оцінки впливу на довкілля та іншої додаткової інформації (відмінне від приміщення, зазначеного у пункті 6 цього оголошення), а також час, з якого громадськість може ознайомитися з ними

• ТОВ «Ковфо Агрі Ресорсіз Україна», м. Київ, вул. Євгена Коновальця, 32 Б, офіс 1019.

• Департамент екології та природних ресурсів Чернігівської ОДА, м. Чернігів, проспект Миру, 14.

• Талалаївська селищна рада, Чернігівська обл., Талалаївський р-н, смт Талалаївка, вул. Вокзальна, буд. 3.

Колектив працівників Талалаївської дільниці Прилуцького відділу АТ «Чернігівгаз» висловлює щирі співчуття майстру з експлуатації дільниці Віталію Володимировичу Покришці з приводу тяжкої втрати — смерті батька **ВОЛОДИМИРА ВАСИЛЬОВИЧА**.

У нашої колеги, вчительки Світлани Олександрівни Кисленко із Старої Талалаївки неоправна втрата — раптово і передчасно пішов із життя її чоловік **ВІТАЛІЙ ПАВЛОВИЧ**. Розуміємо, як важко Вам усвідомити втрату рідної людини. Нелегко знайти потрібні слова, які б допомогли розрадити горе. Висловлюємо щирі співчуття, схилиємо голови в скорботі разом із Вами та Вашою родиною. Світла пам'ять Віталію Павловичу, нехай спочиває з миром.

ВЧИТЕЛІ-ПЕНСІОНЕРИ, ПЕДКОЛЕКТИВ колишньої Староталалаївської ЗОШ І-ІІІ ст.

Передчасно пішов із життя наш колега **Віталій Павлович КИСЛЕНКО**. Сумуємо і висловлюємо щирі співчуття його дружині і синам з приводу важкої, неоправної втрати. Світлий спомин про нього назавжди залишиться в пам'яті тих, хто його знав, поважав і працював разом з ним. Вічна

Колишні колеги — працівники акушерсько-гінекологічної служби ЦРЛ висловлюють щирі співчуття лікарю-пенсіонеру Галині Іванівні Обух з приводу тяжкої втрати — смерті її чоловіка **ПЕТРА ВІКТОРОВИЧА**. Поділяємо разом з нею і її сім'єю сердечні переживання, смуток та біль. Хай земля береже вічний спокій Петра Вікторовича.

Висловлюємо глибокі, щирі співчуття і слова підтримки нашому однокласнику Віктору Кисленку, якого спіткало неоправне горе — передчасна смерть батька **ВІТАЛІЯ ПАВЛОВИЧА**. Втрата батьків — завжди трагедія, тим більше тоді, коли життя закінчується надто рано. Залишаться тільки спогади, тільки пам'ять. Нехай вони допоможуть тобі у цей тяжкий час. А Віталію Павловичу світла пам'ять і легкий спочинок.

ВИПУСКНИКИ Сильченківської ЗОШ І-ІІ ст. 2001 року, класний керівник **Л. В. КОЗЕЛ**.

Після тяжкої хвороби обірвалося земне життя нашого дорогого брата, кума Петра Вікторовича **ОБУХА** з Талалаївки. Висловлюємо наші щирі співчуття його дружині Галині Іванівні, мамі Лідії Петрівні, дітям, внукам і всій родині покійного. Ми його добре знали, любили і поважали. Людиною щирою,

У родині В'ячеслава Івановича Дитюка з Талалаївки тяжка втрата — пішла із життя його мама **НАДІЯ ДМИТРІВНА**. Висловлюємо йому і його родині щирі співчуття та слова підтримки, розділяємо біль неоправної втрати у цей скорботний час. Нехай Надія Дмитрівна спочиває з миром. Вічна їй пам'ять.

ЖИТЕЛІ 5-поверхівки по вул. Садова в Талалаївці.

Висловлюємо щирі співчуття нашій колишній класі Галині Іванівні Обух із Талалаївки та її сім'ї з приводу тяжкої, невимовної втрати — смерті чоловіка **ПЕТРА ВІКТОРОВИЧА**. Співпереживаємо у Вашому тяжкому горі. Нехай найкращі спогади про дорогу і рідну Вам людину допоможуть пережити цю болісну втрату. Вічна йому пам'ять і легкий спочинок.

Сім'я В. Т. МАРЧЕНКА, М. В. СЕГЕДИ.

Із сумом і болем сприйняли звістку про смерть нашого доброго сусіда Петра Вікторовича **ОБУХА** з Талалаївки. Щиро співчувасмо дружині Галині Іванівні, мамі Лідії Петрівні, дітям і внукам в їх неоправному горі. Нехай вітхого стануть найкращі спогади і світла пам'ять про нього.



УКРАЇНА

ТАЛАЛАЇВСЬКА СЕЛИЩНА РАДА

вул.Вокзальна ,3смт.Талалаївка ,17200,тел..(04634)21 54521 545 info@talselrada.gov.uat.кодЄДРПОУ04412679

13 серпня 2020 р. №392

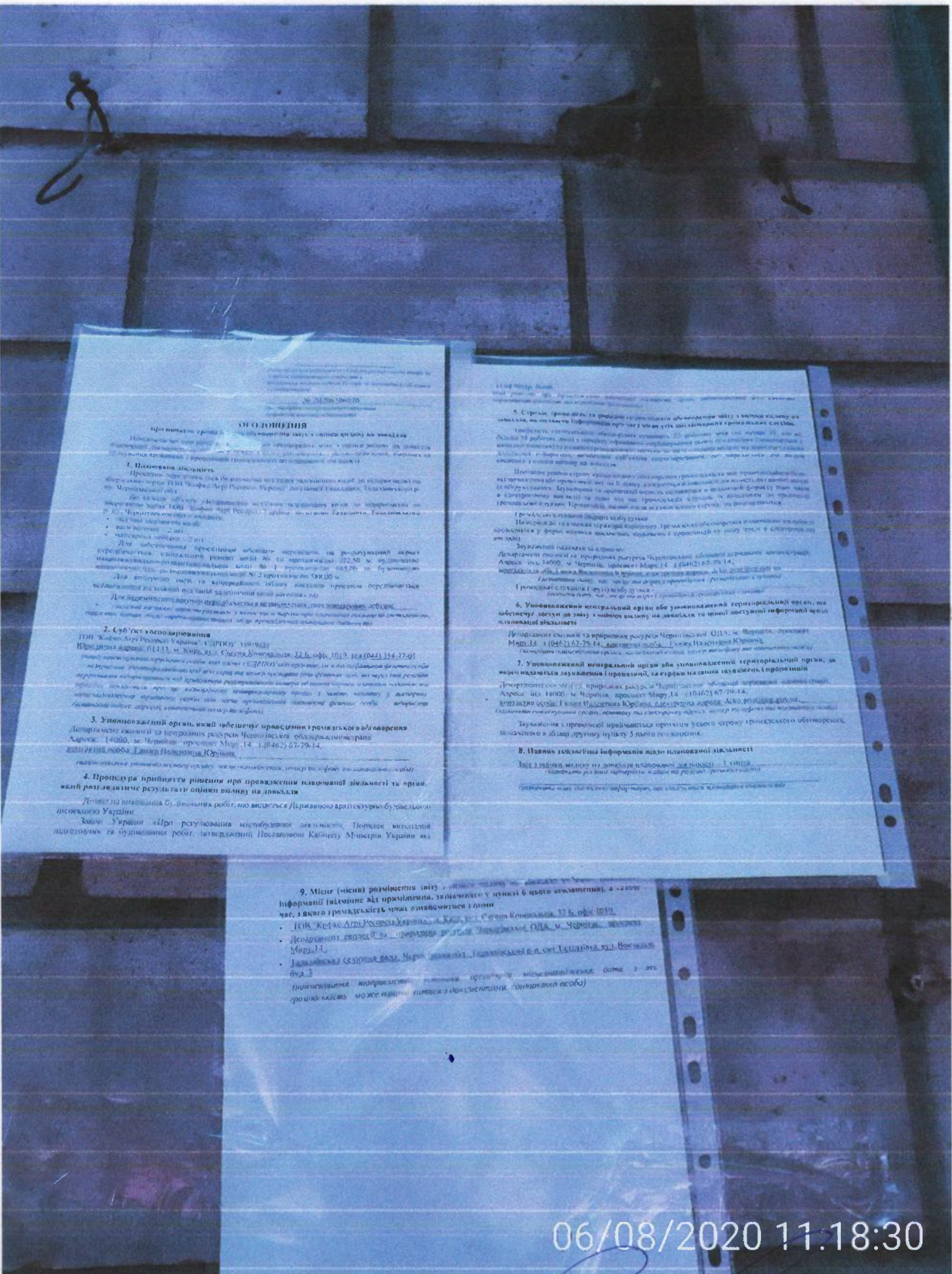
Генеральному директору ТОВ
«Кофко Агрі Ресорсіз Україна»
Осадчук В.І.

Згідно п. 5 статті 4 Закону України «Про оцінку впливу на довкілля « ТОВ «Кофко Агрі Ресорсіз Україна» було надано селищній раді друкований варіант Звіту з оцінки впливу на довкілля планованої діяльності, яка передбачає будівництво під'їзних залізничних колій до підприємства по зберіганню зерна ТОВ "Кофко Агрі Ресорсіз Україна" по станції Талалаївка, Талалаївського р-ну, Чернігівської обл.

Друкована копія Звіту з оцінки впливу на довкілля надана для вільного доступу та ознайомлення громадськості.

Селищний голова

Ю.Є. Величко



ОГОШЕННЯ

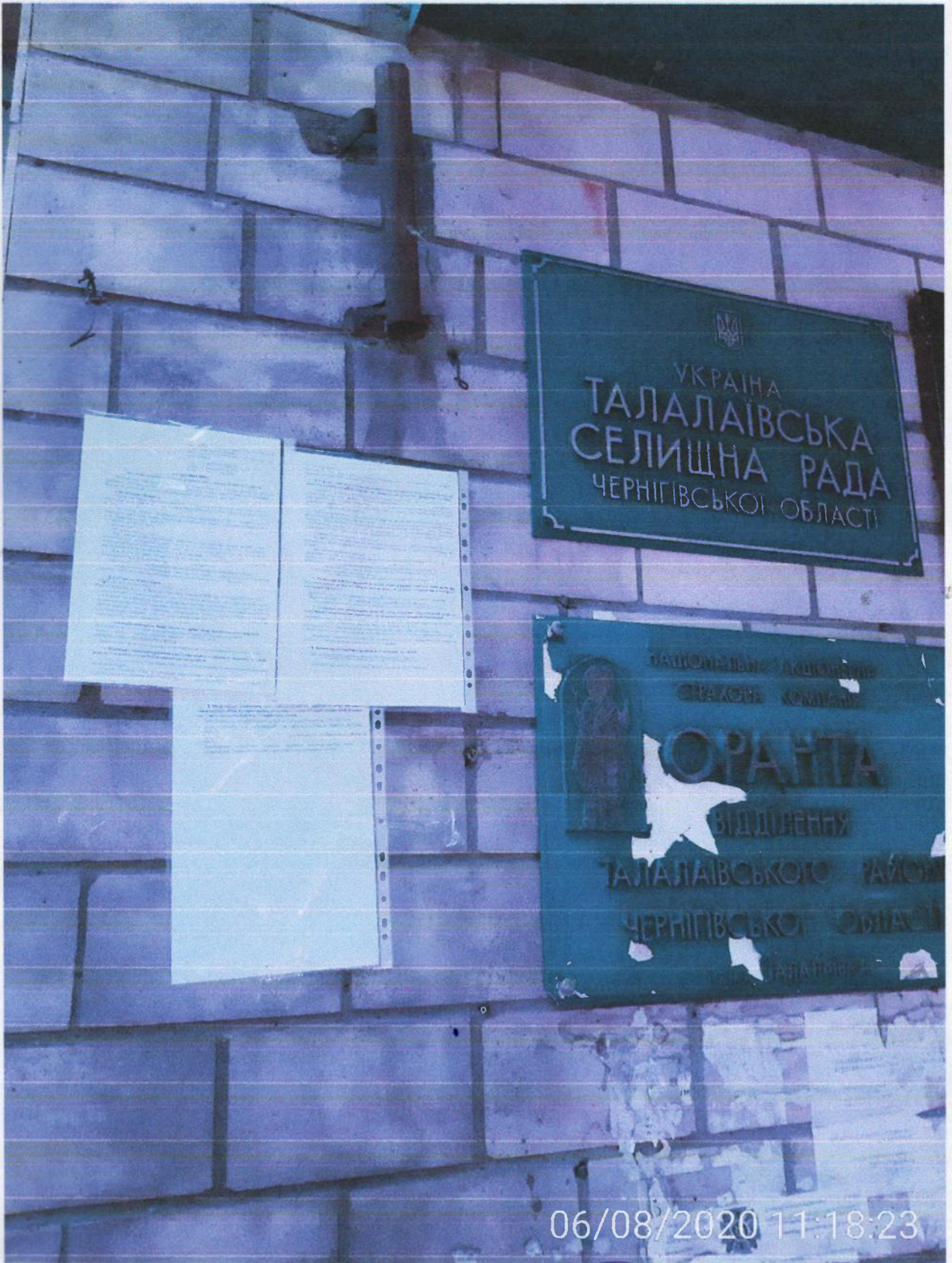
Принципиальні умови...
1. Назначення діяльності...
2. Адреси...
3. Уповноважений орган...
4. Процедура прийняття рішення...

1. Назначення діяльності...
2. Адреси...
3. Уповноважений орган...
4. Процедура прийняття рішення...

9. Місце (місця) розміщення...
10. Інформація (відомості) про підприємця, зазначеного у пункті 6 цього оголошення...
11. Діяльність, яку здійснюватиме підприємство...

Головний
Гончубенко О.О.


06/08/2020 11:18:30



06/08/2020 11:18:23

Сергей Бондар
Сергей

БУДІВЕЛЬНИЙ ПАСПОРТ



Назва об'єкта, адреса об'єкта: «Будівництво підприємств по збиранню зерна по вул. Героїв в с.п.п. Талаліва, Талалівецького району Чернівецької області»

Дозвіл: № ЧГ 112192961301 від 30.10.2019

Виданий: Управління Державної архітектурно-будівельної інспекції у Чернівецькій області

Клас наслідків (відповідальності) об'єкта - 002

Замовник: ТОВ «КОФКО Агрі Ресурса Україна»

тел. +38 (044) 220-25-00
Генпроектувальник: ТОВ «Макошкі»
тел. +38 (050) 774-23-81

Підрядник: «СК Маєстро» тел. +38 (058) 774-23-45

Особа відповідальна за здійснення авторського нагляду: Давиденю А.В., тел. +38 (050) 341-79-48

Особа відповідальна за здійснення технічного нагляду: Сеніцький С.П., тел. +38 (067) 670-03-74

Особа відповідальна за виконання робіт: Кузьменко В.В., тел. +38 (097) 553-84-72

Основні техніко-економічні показники:

- Загальна площа земельної ділянки - 5,3670 га;
- Площа земельної ділянки під будівництво - 2,930 га;
- Площа забудови (загальна) - 5 080,1 м²;
- Площа забудови першої черги - 4 192,7 м²;
- Площа забудови другої черги - 887,4 м²;
- Кількість силосів для збирання зерна - 8 шт.;
- Місткість силосів, по зерну пшениці - 32800 т.;
- Кількість новстворених робочих місць - 35 місць.
- Тривалість будівництва - 24 міс.

6 серп. 2020 р. 11:55:00 дп

Головний інженер